

GOBIERNO AUTÓNOMO DESCENTRALIZADO MUNICIPAL DEL CANTÓN LA JOYA DE LOS SACHAS

DATOS GENERALES

PROPIETARIO

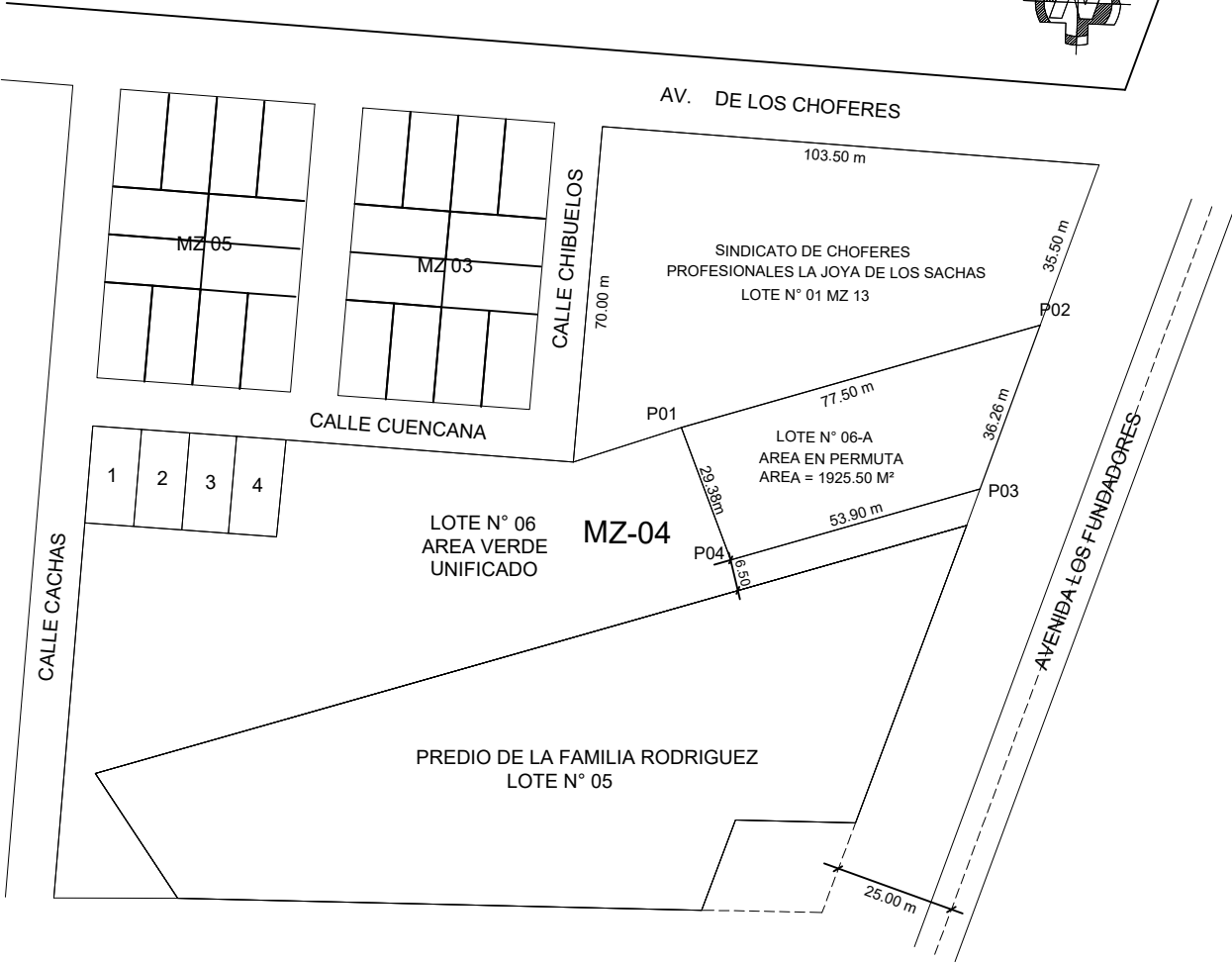
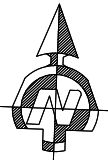
Apellidos: GADMC LA JOYA DE LOS SACHAS RUC: 1560001590001

UBICACIÓN

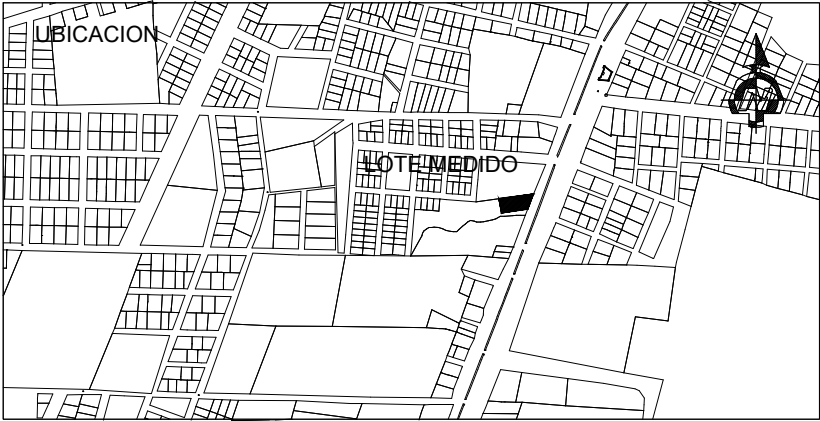
Provincia: ORELLANA Cantón: LA JOYA DE LOS SACHAS Parroquia: LA JOYA DE LOS SACHAS Barrio: LA JOYA AMAZONICA

LEVANTAMIENTO PLANIMETRICO

GEOREFERENCIADO



UBICACION



COORDENADAS, RUMBOS Y DISTANCIAS AREA EN PERMUTA

LADO	EST	PV	RUMBO	DISTANCIA	V	C O O R D E N A D A S	
						Y	X
					P01	9,965,959.0425	292,780.8006
P01	P02		N 74°05'32.32" E	77.50	P02	9,965,980.3036	292,855.4003
P02	P03		S 20°12'20.94" W	36.26	P03	9,965,946.2747	292,842.8762
P03	P04		S 74°05'44.16" W	53.90	P04	9,965,931.5043	292,791.0395
P04	P01		N 20°23'43.61" W	29.38	P01	9,965,959.0425	292,780.8006

COLINDANTES

Colindante Norte:
DEL P01-P02 EN 77.50 m CON LOTE 01

Colindante Sur:
DEL P03-P04 EN 53.90 m CON LOTE 06 AREA VERDE (PROLONGACION DE LA CALLE OTAVALOS DE 13.00m DE ANCHO)

Colindante Este:
DEL P02-P03 EN 36.26 m CON AVENIDA LOS FUNDADORES.

Colindante Oeste:
DEL P04-P01 EN 29.38 m CON LOTE 06 AREA VERDE

SISTEMA DE COORDENADAS: UTM DATUM GEOCENTRICO: WGS_84 ZONA: 18 Sur

SELLOS MUNICIPALES

FIRMAS

ELABORADO POR: FECHA: 18 DE SEPTIEMBRE DE 2025

ARQ. VITO ARROBO
ORDENAMIENTO TERRITORIAL